

PERSPECTIVAS DE LA GEOPOLÍTICA

Alfredo Portillo*

RESUMEN

La palabra geopolítica está asociada a rivalidades de poder y de influencias entre diversas fuerzas políticas que tienen por objetivo el control, la conquista, la defensa o la utilización de un territorio. Esas rivalidades e influencias se deben a que el espacio geográfico está segmentado en múltiples territorios habitados por una amplia gama de grupos humanos diferenciados entre sí. Ellas pueden ser consideradas desde cuatro perspectivas de la geopolítica: como realidad, como disciplina, como pensamiento o visión y como estrategia. En función de los elementos del territorio que son protagonistas en esas rivalidades de poder y de influencias, es posible hablar de geopolítica de los mares, geopolítica de las religiones, geopolítica lingüística, geopolítica del petróleo, entre otras variantes.

Palabras clave: Geopolítica, rivalidades, poder, territorio.

PERSPECTIVES OF THE GEOPOLITICS

ABSTRACT

The word geopolitics is associated with rivalries for power and with influences on various political forces which aim to control,

* Geógrafo, MSc en Ciencias Políticas. Profesor de Pregrado en la Facultad de Ciencias Forestales y Ambientales, Profesor de Postgrado en la Facultad de Ciencias Jurídicas y Políticas, de la Universidad de Los Andes- Venezuela E-mail: alportillo@ula.ve

Recibido: 24/09/2013

Aprobado: 14/01/2014

conquer, defend or to use a territory. These rivalries and influences are due to the geographical space being segmented into multiple territories, inhabited by a wide range of different human groups which are differentiated among themselves. These differences may be regarded from the four perspectives of geopolitics: as a reality, as a discipline, as a thought or vision and as a strategy. Based on the elements of the territory, which are the key factors in these rivalries for power and influences, it is possible to speak of the geopolitics of seas, geopolitics of religions, linguistic geopolitics, geopolitics of oil.

Key words: Geopolitics, rivalries, power, territory.

Introducción

En este trabajo se desarrolla un esquema explicativo de las diferentes perspectivas bajo las cuales se puede abordar la geopolítica. Para ello se parte por considerar la palabra geopolítica vinculada a **rivalidades de poder y de influencias entre diversas fuerzas políticas que tienen por objetivo el control, la conquista, la defensa o la utilización de un territorio**, de acuerdo con lo planteado por el geógrafo francés Ives Lacoste y los investigadores relacionados con la revista francesa *Hérodote* y el Instituto Francés de Geopolítica (Lacoste, 2008).

En tal sentido, la vinculación **geopolítica-rivalidades de poder y de influencias en un territorio** se puede hacer desde cuatro perspectivas (*Figura 1*): 1. La geopolítica como una realidad; 2. La geopolítica como una disciplina; 3. La geopolítica como un pensamiento o visión; y 4. La geopolítica como una estrategia.

Figura 1.- Las perspectivas de la geopolítica



1. La geopolítica como una realidad

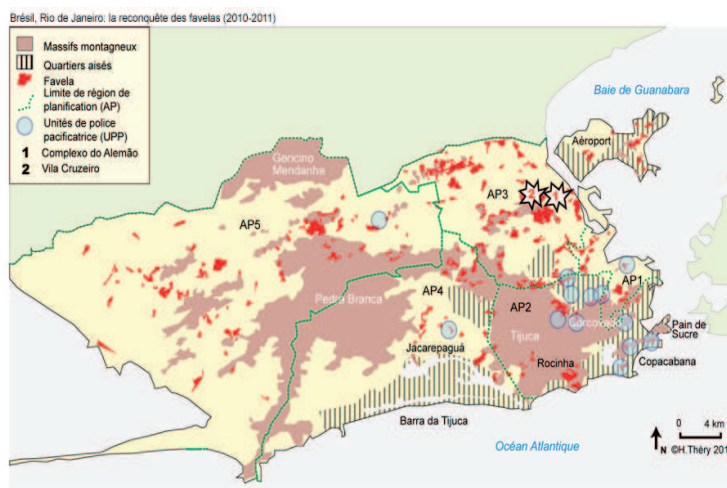
La **geopolítica como una realidad** se refiere a aquello que existe en términos de **rivalidades de poder y de influencias en un territorio**, bien sea a escala planetaria, continental, subcontinental, nacional, regional o local, en las cuales todos los seres humanos participan, tengan o no consciencia de ello. El mismo Lacoste (1977), en su famoso libro *La geografía, un arma para la guerra*, señala que los problemas políticos forman parte de toda una gama de redes de dominación, que tienen configuraciones espaciales diversas y se ejercen sobre unos espacios que van desde la aldea hasta la dimensión planetaria. Mientras que Bret (1996), en su artículo *Les inégalités: Une question de géographie politique*, indica que los hechos espaciales y los hechos sociales son hechos políticos identificables en todos los niveles del análisis geográfico

En tal sentido, los medios de comunicación, día tras día, dan cuenta de la **realidad geopolítica**, a través de los cuales el común de las personas se enteran de algunos acontecimientos. Así, al escuchar a alguien hacer referencia, por ejemplo, a la geopolítica mundial, se puede interpretar que está hablando de **rivalidades de poder y de influencias en el territorio** que existen entre los diferentes Estados en un contexto mundial. También se puede hacer referencia a la geopolítica del agua

en el Medio Oriente, la geopolítica del gas en Europa, la geopolítica forestal en el Cono Sur o la geopolítica de las favelas brasileñas (Théry, 2013). Este último caso es muy interesante desde el punto de vista de la microgeopolítica (Figura 2). Se trata de la retoma del control por parte de las fuerzas policiales y militares brasileñas de los territorios de las favelas de Río de Janeiro que han estado literalmente en manos de bandas armadas y de narcotraficantes, con el propósito de garantizar una mayor seguridad durante la realización de la Copa del Mundo de Fútbol en el 2014 y de los Juegos Olímpicos en el 2016.

Es necesario tomar en cuenta que la **realidad geopolítica**, cualquiera sea, está en permanente cambio, en tanto que ella es espacio geográfico. Si se considera la realidad geopolítica del petróleo, ésta se modifica al momento en que ocurre algún evento que provoque un cambio, que puede ser, por ejemplo, el hallazgo de algún yacimiento petrolífero en el subsuelo de un país que hasta ese momento tenía una alta dependencia energética.

Figura 2.- Geopolítica de las favelas brasileñas



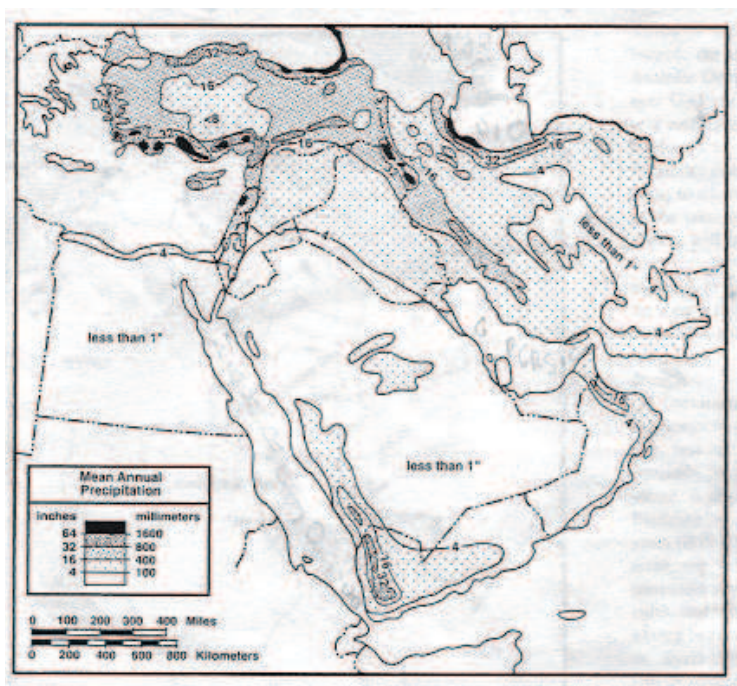
Fuente: Théry H. 2013. *Rio de Janeiro: favelas, enjeux d'une "reconquête"*.
Disponible en: <http://www.diploweb.com>

2. La geopolítica como disciplina

Si se quiere conocer los aspectos particulares de una realidad geopolítica, se pasa entonces a la segunda vinculación: la **geopolítica como disciplina**. Aquí actúan aquellos que cuentan con la formación académica adecuada para diagnosticar y explicar una realidad geopolítica específica. En este sentido, Ratzel, en 1897, planteó lo siguiente: “Pero si la geografía no necesita de otro método que el geográfico; este último debe entrar, por decirlo así, en la sangre del observador de fenómenos político-geográficos, de tal manera que llegue a ser el un hábito de pensar en términos de espacio” (Gómez, 1993: 58). De igual manera, entonces, se puede decir que para el observador de fenómenos geopolíticos, debe llegar a ser en él un hábito pensar en términos de **rivalidades de poder y de influencias en un territorio**, tomando en cuenta que los fenómenos geopolíticos son la manifestación de la lucha entre grupos humanos traducida en la disputa, pelea, combate o guerra por el predominio (preponderancia, preeminencia, superioridad, influencia) sobre la totalidad o una porción del espacio geográfico (Portillo, 2001). Así que, para efectos de análisis, se procede a identificar y caracterizar a los grupos humanos, las formas de lucha y el espacio geográfico o territorio donde y por el que se lucha.

Un fenómeno geopolítico puede tener su origen en un hecho natural, como puede ser la cantidad de agua que precipita anualmente en una región. Si esa cantidad de agua resulta insuficiente para satisfacer los requerimientos de los diferentes grupos humanos que habitan en dicha región, esto puede llegar a traducirse en tensiones y conflictos, tal como lo explica Drake (1996) en el caso de la geopolítica del agua en el Medio Oriente (*Figura 3*). En la lucha por el acceso a las fuentes de agua, en el seno de un Estado, es posible que participen grupos humanos pertenecientes a diferentes etnias o a diferentes organizaciones empresariales. La lucha puede ampliar su dimensión espacial si en la misma se involucran grupos humanos localizados en el territorio de un Estado fronterizo, como pueden ser grupos guerrilleros, partidos políticos y grupos ecologistas.

Figura 3.- Geopolítica del agua en el Medio Oriente



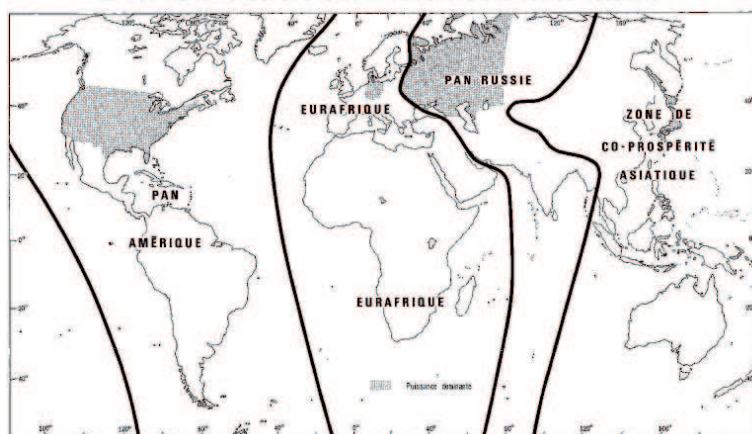
Fuente: Ch. Drake. 1996. Water resource conflicts in the Middle East. Journal of Geography. 4-12.

3. La geopolítica como pensamiento o visión

El tercer punto de vista es el que considera la **geopolítica como pensamiento o visión**, y tiene que ver con lo que se visualiza con relación a un espacio geográfico o territorio, es decir, qué es lo que debería ocurrir en, o cuál debería ser la función de ese espacio geográfico o territorio. Se puede mencionar, por ejemplo, la visión geopolítica que desarrollaron los geopolíticos alemanes durante la década de los '30 del siglo XX, con base en el concepto de la panregión (O'Loughlin and Wusten, 1990). Este concepto se refiere a una gran área funcional que vincula a los Estados del centro con las materias primas de la periferia y abarca zonas cortadas longitudinalmente (*Figura 4*). Las diferentes panregiones que se definieron representaban la división del mundo en

esferas de influencia de las superpotencias. De esta forma, en el planteamiento de los geopolíticos alemanes el mundo quedaba dividido en cuatro panregiones, cada una regida por una superpotencia: Panamérica dirigida por Estados Unidos, Euráfrica con el predominio de Alemania, Panrusia en la cual quedaba incluida la India y Panasia con Japón como país líder.

Figura 4.- Las panregiones de los geopolíticos alemanes



Fuente : Ropivia, M. 1986 *Géopolitique et géostratégie : L'Afrique noire et l'avènement de de l'impérialisme tropical gondwanien*. Cahiers de Géographie du Québec. Vol. 30, N° 79, p. 6

Otro caso que resulta de mucho interés, es el de las visiones geopolíticas contrapuestas que en su momento tuvieron dos organizaciones político-religiosas consideradas como fundamentalistas. Se trata de las visiones, relacionadas con los antiguos territorios palestinos, de la organización islámica Hamas y de la organización judía Kach. La visión de Hamas implica el establecimiento de un Estado islámico en la región histórica de Palestina, que comprendería los actuales Israel, Cisjordania y la Franja de Gaza, con capital en Jerusalén. Kach, por su parte, organización fundada en 1971 y prohibida en 1988, consideraba que en los territorios palestinos se debía restaurar el país bíblico de Israel, lo que implicaba la expulsión de todos los árabes (Dijkink, 2006).

4. La geopolítica como una estrategia

La cuarta perspectiva bajo la cual se considera la geopolítica como una estrategia, es decir, como una estrategia geopolítica. En este sentido, se trata del diseño e implementación, por parte de actores específicos, de una estrategia geopolítica para intervenir en una realidad geopolítica existente en un territorio. Es a lo que se refiere Rosiére (2001: 37), al decir: “Cuando el espacio es considerado en tanto que objetivo, llega a ser objeto de la geopolítica”-

Un actor puede ser un Estado, el cual define los territorios que desea y necesita dominar, controlar o influir, para lo cual diseña e implementa una estrategia geopolítica. El caso más ilustrativo, quizás sea, la estrategia geopolítica global de Estados Unidos, la cual ha tenido por objetivo afirmar la condición de gran potencia universal de este país. Esa estrategia global ha variado en el tiempo en cuanto a la prioridad asignada a determinados espacios. Como lo señala Klare (2001), Asia Central ha pasado de ser para Estados Unidos un asunto periférico, a convertirse en la actualidad, en un importante objetivo estratégico, debido a las grandes reservas de petróleo y gas natural que yacen bajo el Mar Carpio y sus alrededores. Lo mismo ocurre con África, donde Estados Unidos ha desplegado una estrategia geopolítica, básicamente para combatir las células terroristas, explotar los yacimientos petrolíferos y garantizar la seguridad de las rutas marítimas (Struye, T. 2005).

De igual forma, un país como Brasil ha desarrollado sus **estrategias geopolíticas**. Al respecto, Santander (2011) señala que en la actualidad Brasil tiene desplegada toda una estrategia geopolítica hacia el continente africano, la cual incluye acciones de carácter diplomático, económico, comunicacional, educativo y cultural. En cuanto a lo económico, resalta el incremento exponencial de las relaciones comerciales entre Brasil y África, habiendo pasado de 3,5 millardos de euros en el 2003 a 18,5 millardos de euros en el 2010. Esto ha sido posible gracias al incremento de las inversiones brasileñas, a través de sus grandes empresas públicas y privadas, en todas las regiones del continente africano: Argelia y Marruecos al norte; Angola, Ghana, Gabón, Nigeria, Senegal y Namibia al oeste; Sudáfrica y Mozambique al sur; y Kenya al este.

Otro caso es la estrategia geopolítica que ha venido desarrollando la Organización Islámica Boko Haram (Matteucci, D. 2012), surgida a comienzos de la década del 2000 en Maiduguri, capital del estado de Borno, al noroeste de Nigeria (Figura 5). Dicha estrategia comienza con la selección misma del nombre Boko Haram y su significado de rechazo a todo lo que signifiquen los valores occidentales. Territorialmente se han expandido hasta tener una importante presencia en otros estados de la región noroeste de Nigeria como Kano, Yobe, Katsina, Bauchi y Jigawa. Han realizado sistemáticos atentados contra la población cristiana y contra musulmanes moderados. Las cifras indican que en el año 2010 realizaron 85 atentados, impactando en 4 estados, con un saldo de 85 muertos, mientras que en el año 2012 se registraron 285 atentados, impactando en 12 estados, con un saldo de 952 personas fallecidas. Ahora están en la fase de internacionalización de la estrategia, en alianza con otras organizaciones como Al Qaeda, Al Shabaab y AQMI (Al Qaeda en el Maghreb Islámico).

Figura 5.- La estrategia geopolítica de Boko Haram



Fuente: Matteucci, D. 2012. La violenta ascesa dei Boko Haram in Nigeria. Disponible en: <http://temi.repubblica.it/limes/la-violenta-ascesa-dei-boko-haram-in-nigeria/31151>

Conclusión

La palabra geopolítica, asociada a rivalidades de poder y de influencias entre diversas formas políticas que tienen por objetivo el control, la conquista, la defensa o la utilización de un territorio, tiene múltiples manifestaciones, en función de los elementos del territorio que son protagonistas en esas rivalidades de poder y de influencias. Así, agregándole calificativos a la palabra geopolítica, es posible hablar de geopolítica de los mares, geopolítica del agua, geopolítica lingüística, geopolítica de los agrocombustibles, Entre otros.

Cada manifestación de la geopolítica puede ser abordada, como se vio a lo largo del artículo arriba desarrollado, desde cuatro perspectivas o puntos de vista: 1. La geopolítica como una realidad; 2. La geopolítica como una disciplina; 3. La geopolítica como un pensamiento o visión; y 4. La geopolítica como una estrategia.

Un ejemplo es el de la geopolítica de las religiones. En este caso se trata de las rivalidades de poder y de influencias en el territorio, donde la religión tiene un rol protagónico. Pero más que la religión en sí, como conjunto de preceptos y rituales vinculados a Dios, son los seres humanos seguidores de las múltiples religiones y tendencias religiosas que existen, los que territorialmente rivalizan y dan lugar a procesos de control, conquista, defensa o utilización de un territorio.

Referencias Bibliográficas

Bret, B. (1996). *Les inégalités: Une question de géographie politique*. L'Information géographique, 60 (1): 10-19.

Dijkink, G. (2006). *When geopolitics and religion fuse: A historical perspective*. Geopolitics, 11: 192-208.

Drake, Ch. (1996). *Water resources conflicts in the Middle East*. Journal of Geography, Jan-Feb : 4-12.

Gómez, E. (1993). *Ratzel y la concepción orgánica del Estado*. Universidad de Los Andes, Mérida, Venezuela.

Klare, M. (2001). *La nueva geografía de los conflictos internacionales*. Disponible en : <http://rcci.net/globalizacion//2001/fg200.htm>

Lacoste, I. (1977). *La geografía: un arma para la guerra*. Anagrama. Barcelona (España).

Lacoste, I. (2008). *La géopolitique : une histoire contrastée*. Disponible en: <http://histoire-cnrs.revues.org/8082>

Matteucci, D. (2012). *La violenta ascesa dei Boko Haram in Nigeria*. Disponible en: <http://temi.repubblica.it/limes/la-violenta-ascesa-dei-boko-haram-in-nigeria/31151>

O'Loughlin, J and Wusten, H. Van der. (1990). *Political geography of panregions*. Geographical Review, 80 (1) : 1-19.

Portillo, A. (2001). *Una propuesta de definición de los fenómenos geopolíticos*. Revista Geográfica Venezolana, 42 (2): 227-238.

Rosière, S. (2001). *Géographie politique, géopolitique et géostratégie : distinctions opératoires*. L'Information Géographique, N° 1 : 37.

Santander, S. (2011). *La coopération brésilienne avec l'Afrique*. Disponible en : <http://www.diploweb.com/La-cooperation-bresilienne-avec-l.html>

Struye, T. (2005). *Le retour de Washington sur le continent africain*. Disponible en : <http://diploweb.com>

Théry H. (2013). *Rio de Janeiro: favelas, enjeux d'une "reconquête"*. Disponible en: <http://www.diploweb.com>.